








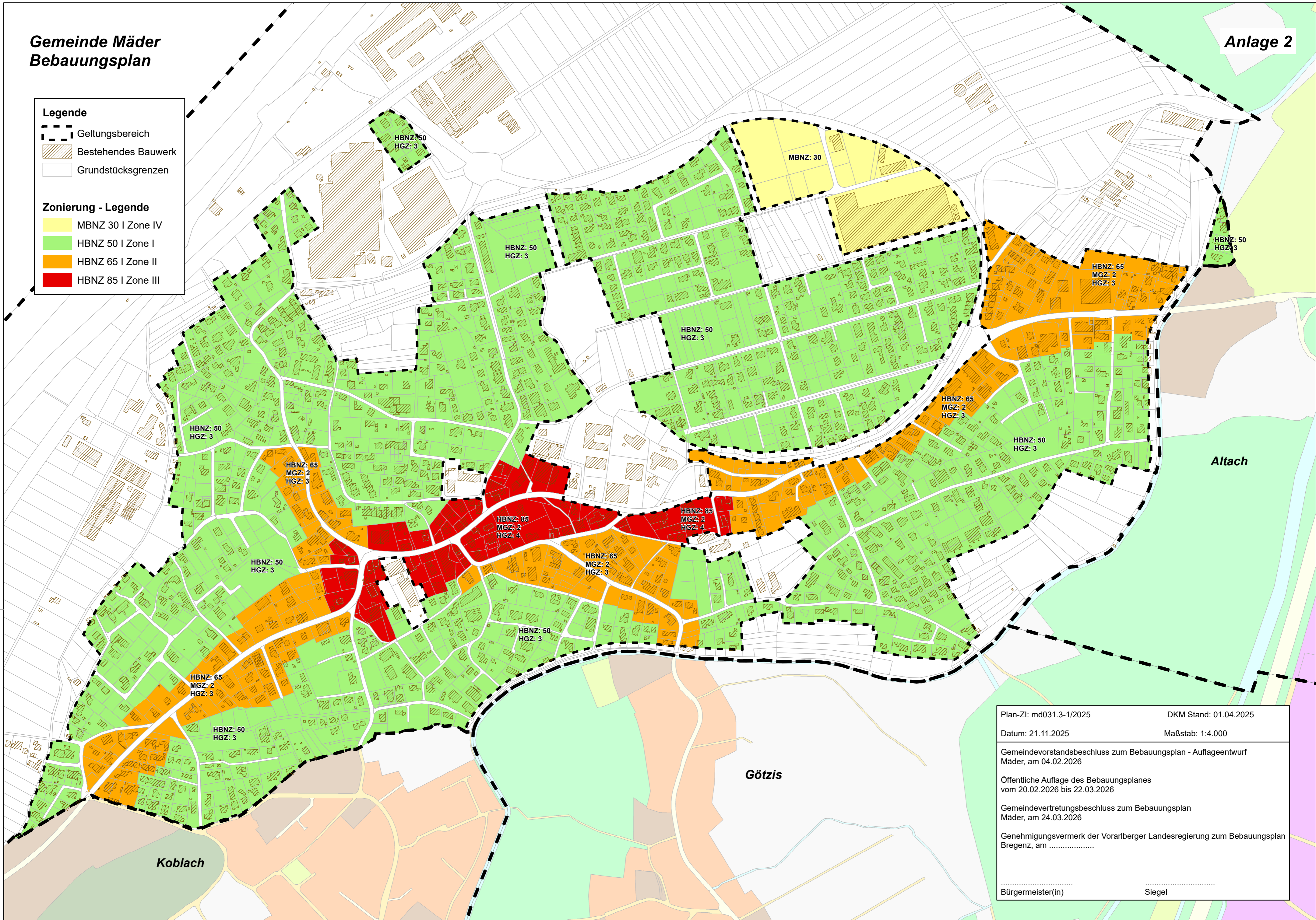
Gemeinde Mäder Bebauungsplan

Legende

-  Geltungsbereich
-  Bestehendes Bauwerk
-  Grundstücksgrenzen

Zonierung - Legende

-  MBNZ 30 | Zone IV
-  HBNZ 50 | Zone I
-  HBNZ 65 | Zone II
-  HBNZ 85 | Zone III



Plan-ZI: md031.3-1/2025	DKM Stand: 01.04.2025
Datum: 21.11.2025	Maßstab: 1:4.000
Gemeindevorstandsbeschluss zum Bauungsplan - Auflageentwurf Mäder, am 04.02.2026	
Öffentliche Auflage des Bauungsplanes vom 20.02.2026 bis 22.03.2026	
Gemeindevertretungsbeschluss zum Bauungsplan Mäder, am 24.03.2026	
Genehmigungsvermerk der Vorarlberger Landesregierung zum Bauungsplan Bregenz, am	
..... Bürgermeister(in) Siegel

