




181

10.12.23 bis 14.12.24

Dornbirn - Hohenems - Altach - Mäder - Koblach

Montag - Freitag




von 131	von	Takt			bis	von	Takt			bis
Dornbirn Bahnhof 	5.18	.18	.48	18.48	19.18	.18	22.18			
Klostergasse	5.20	.20	.50	18.50	19.20	.20	22.20			
Rathaus	5.22	.22	.52	18.52	19.22	.22	22.22			
Stadtbad	5.23	.23	.53	18.53	19.23	.23	22.23			
Sägerbrücke/Campus V	5.25	.25	.55	18.55	19.25	.25	22.25			
Hatlerdorf Kirche	5.27	.27	.57	18.57	19.27	.27	22.27			
Badgasse	5.28	.28	.58	18.58	19.28	.28	22.28			
Zieglergasse	5.29	.29	.59	18.59	19.29	.29	22.29			
Pfarrheim Wallenmahd	5.30	.30	.00	19.00	19.30	.30	22.30			
Bleichestraße	5.31	.31	.01	19.01	19.31	.31	22.31			
Wallenmahd	5.32	.32	.02	19.02	19.32	.32	22.32			
Hohenems Unterklien	5.33	.33	.03	19.03	19.33	.33	22.33			
Furchgasse	5.34	.34	.04	19.04	19.34	.34	22.34			
Oberklien	5.35	.35	.05	19.05	19.35	.35	22.35			
H.-Büchele-Straße	5.36	.36	.06	19.06	19.36	.36	22.36			
Schiffle	5.37	.37	.07	19.07	19.37	.37	22.37			
Salomon-Sulzer-Straße	5.38	.38	.08	19.08	19.38	.38	22.38			
Bahnhof an 	5.41	.41	.11	19.11	19.41	.41	22.41			
<i>Zug von Bregenz</i>	5.39	.39	.09	19.09	<i>weiter siehe 186</i>					
Bahnhof ab 	5.44	.44	.14	19.14						
Brucknerstraße	5.45	.45	.15	19.15						
Nibelungenstraße	5.46	.46	.16	19.16						
Kirchholz	5.48	.48	.18	19.18						
Altach Kapelle Bauern	5.49	.49	.19	19.19						
Walsenstraße	5.50	.50	.20	19.20						
Gasthaus Schwert	5.51	.51	.21	19.21						
Apotheke	5.52	.52	.22	19.22						
Kirche	5.53	.53	.23	19.23						
Brolsstraße	5.54	.54	.24	19.24						
Emme	5.55	.55	.25	19.25						
Stadion	5.56	.56	.26	19.26						
Mäder Schnabelholz	5.57	.57	.27	19.27						
Stüdlers Mahd	5.58	.58	.28	19.28						
Schule	5.59	.59	.29	19.29						
Gasthaus Adler	6.01	.01	.31	19.31						
Kutzenau	6.02	.02	.32	19.32						
Koblach Zoll	6.04	.04	.34	19.34						
DorfMitte	6.05	.05	.35	19.35						

181

10.12.23 bis 14.12.24

Koblach - Mäder - Altach - Hohenems - Dornbirn

Montag - Freitag

	ZK	von	Takt		bis	von	Takt	bis
Koblach Kohlplatz		5.49	.19	.49	19.19			
Dorfplatz		5.50	.20	.50	19.20			
DorfMitte		5.51	.21	.51	19.21			
Zoll		5.52	.22	.52	19.22			
Mäder Kutzenau		5.54	.24	.54	19.24			
Gasthaus Adler		5.55	.25	.55	19.25			
Schule		5.56	.26	.56	19.26			
Stüdlers Mahd		5.57	.27	.57	19.27			
Schnabelholz		5.58	.28	.58	19.28			
Altach Stadion		5.59	.29	.59	19.29			
Emme	5.15	6.00	.30	.00	19.30			
Brolsstraße	5.16	6.01	.31	.01	19.31			
Kirche	5.17	6.02	.32	.02	19.32			
Apotheke	5.18	6.03	.33	.03	19.33			
Gasthaus Schwert	5.20	6.05	.35	.05	19.35			
Walslerstraße	5.21	6.06	.36	.06	19.36			
Kapelle Bauern	5.22	6.07	.37	.07	19.37			
Hohenems Kirchholz	5.23	6.08	.38	.08	19.38			
Nibelungenstraße	5.25	6.10	.40	.10	19.40			
Brucknerstraße	5.26	6.11	.41	.11	19.41			
Bahnhof an 	5.29	6.14	.44	.14	19.44	von 186		
Zug nach Bregenz		6.20	.50	.20	19.50			
Bahnhof ab 	5.29	6.16	.46	.16	19.46	20.16	.16	23.16
Salomon-Sulzer-Straße	5.31	6.18	.48	.18	19.48	20.18	.18	23.18
Schiffle	5.32	6.19	.49	.19	19.49	20.19	.19	23.19
H.-Büchele-Straße	5.33	6.20	.50	.20	19.50	20.20	.20	23.20
Oberklien	5.34	6.21	.51	.21	19.51	20.21	.21	23.21
Furchgasse	5.35	6.22	.52	.22	19.52	20.22	.22	23.22
Unterklien	5.36	6.23	.53	.23	19.53	20.23	.23	23.23
Dornbirn Wallenmahd	5.38	6.25	.55	.25	19.55	20.25	.25	23.25
Bleichestraße	5.39	6.26	.56	.26	19.56	20.26	.26	23.26
Pfarrheim Wallenmahd	5.40	6.27	.57	.27	19.57	20.27	.27	23.27
Zieglergasse	5.41	6.28	.58	.28	19.58	20.28	.28	23.28
Badgasse	5.42	6.29	.59	.29	19.59	20.29	.29	23.29
Hatlerdorf Kirche	5.44	6.31	.01	.31	20.01	20.31	.31	23.31
Sägerbrücke/Campus V	5.46	6.33	.03	.33	20.03	20.33	.33	23.33
Stadtbad	5.47	6.34	.04	.34	20.04	20.34	.34	23.34
Rathaus	5.49	6.36	.06	.36	20.06	20.36	.36	23.36
Klostergasse	5.50	6.37	.07	.37	20.07	20.37	.37	23.37
Bahnhof 	5.53	6.40	.10	.40	20.10	20.40	.40	23.40

weiter siehe **131**